

Fietsroute

van Veerwagenweg in Houten (Utrecht)

via Elpad, Tull en 't Waal

Inundatiedok, Nieuwegein

naar Veerwagenweg in Houten (Utrecht)

Afstand 22.89 km

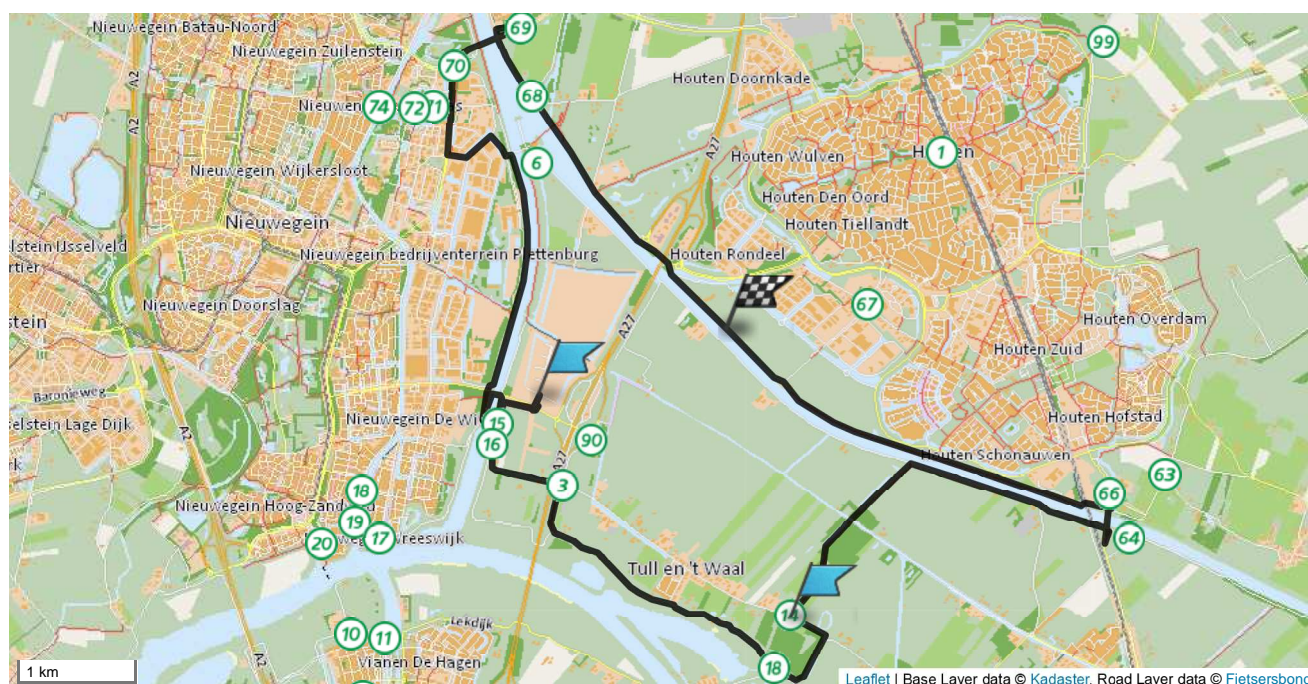
Routetype Autoluwe route

Deze route wordt u aangeboden door de Fietsersbond en Eneo.

routeplanner.fietsersbond.nl






























volledige route



Start bij Veerwagenweg in Houten (Utrecht) en ga zuidoost

1	Ga na 663 meter bij de zijstraat	rechtdoor	, naam wordt Kanaaldijk Noord	↑	663 meter
2	Ga na 2.9 km. op de kruising	rechtdoor	, naam wordt Schonauwenseweg	↑	3.5 km.
3	Ga na 257 meter bij het kruispunt	schuin links	naar oprit brug	↙	3.8 km.
4	Ga na 138 meter bij de T-splitsing	scherp links	naar Schalkwijkseweg	↶	3.9 km.
5	Ga na 434 meter bij de zijstraat <i>Op deze weg komt u in de woonplaats Schalkwijk.</i>	scherp links	, naam blijft Schalkwijkseweg	↶	4.3 km.
6	Ga na 132 meter bij de T-splitsing	linksaf	naar Kanaaldijk Zuid	←	4.5 km.
7	Ga na 1.8 km. bij de zijstraat <i>Deze afslag is bij een ANWB-paddenstoel met Nummer 70361/001.</i>	linksaf	naar Elpad	←	6.3 km.
8	Ga na 1.8 km. bij de T-splitsing <i>Deze afslag is bij een ANWB-paddenstoel met Nummer 70359/001. Op deze weg komt u in de woonplaats Tull en 't Waal.</i>	scherp links	naar Waalseweg	↶	8.1 km.
9	Ga na 332 meter bij de zijstraat	rechtsaf	, naam blijft Waalseweg	→	8.4 km.

10	Ga na 44 meter op de kruising	schuin rechts	naar Blasenburgseweg		8.4 km.
11	Ga na 658 meter bij de T-splitsing	schuin rechts	naar Lekdijk		9.1 km.
12	Ga na 2.0 km. bij het einde	rechtdoor	, naam wordt Lekdijk Oost		11.1 km.
13	Ga na 272 meter bij de zijstraat <i>Op deze weg komt u in de woonplaats Nieuwegein.</i>	schuin rechts	naar Eiken Pad		11.4 km.
14	Ga na 442 meter bij de T-splitsing	linksaf	naar Achterweg		11.9 km.
15	Ga na 832 meter bij de T-splitsing	rechtsaf	naar Lekdijk Oost		12.7 km.
16	Ga na 197 meter bij de 3-sprong	schuin links	naar Tiendkade		12.9 km.
17	Ga na 196 meter bij de zijstraat	rechtsaf	naar Tiendweg		13.1 km.
18	Ga na 256 meter bij het kruispunt <i>Deze afslag is bij een Verkeerslicht.</i>	linksaf	naar Inundatiedok		13.3 km.
19	Ga na 93 meter bij het kruispunt	terug	, naam blijft Inundatiedok		13.5 km.
20	Ga na 95 meter bij het kruispunt <i>Deze afslag is bij een Verkeerslicht.</i>	rechtsaf	naar Tiendweg		13.6 km.
21	Ga na 256 meter bij de T-splitsing	linksaf	naar Tiendkade		13.9 km.
22	Ga na 196 meter bij de 3-sprong	schuin rechts	naar Prinses Beatrixsluis		14.1 km.
23	Ga na 356 meter bij de Y-splitsing	schuin links	naar Voorhavendijk		14.5 km.
24	Ga na 241 meter bij de zijstraat	scherp rechts	naar Schipperspad		14.7 km.
25	Ga na 2.4 km. bij de T-splitsing	rechtsaf	naar Groenendael		17.1 km.
26	Ga na 36 meter bij de zijstraat	schuin links	, naam blijft Groenendael		17.2 km.
27	Ga na 187 meter bij de T-splitsing	linksaf	naar Structuurbaan		17.4 km.
28	Ga na 293 meter bij het kruispunt	schuin rechts	naar Martinbaan		17.7 km.
29	Ga na 144 meter bij het kruispunt <i>Deze afslag is bij een Verkeerslicht.</i>	rechtsaf	naar Plettenburgerbaan		17.8 km.
30	Ga na 776 meter bij de Y-splitsing	schuin rechts	naar Noorderveldweg		18.6 km.
31	Ga na 104 meter bij het einde	rechtdoor	, naam wordt Nieuwegeinsebrug		18.7 km.
32	Ga na 401 meter bij het einde	rechtdoor	, naam wordt Ravenseveldweg		19.1 km.
33	Ga na 180 meter bij de zijstraat	linksaf	naar Overeindseweg		19.3 km.
34	Ga na 958 meter bij de Y-splitsing	schuin rechts	naar Heemsteedsekanaaldijk		20.3 km.
35	Ga na 903 meter bij de zijstraat	rechtdoor	, naam wordt Heemsteedseweg		21.2 km.
36	Ga na 1.1 km. bij de zijstraat <i>Op deze weg komt u in de woonplaats Houten.</i>	rechtdoor	, naam wordt Veerwagenweg		22.2 km.
37	Kom na 663 meter bij het eindpunt van uw route				22.9 km.

Deze route online bekijken

Scan de onderstaande qr-code met uw mobiele telefoon



Nooit meer glibberen!
**Met de Fietsersbond
Routeplanner**



Fietsersbond
Routeplanner

Plan nu
je route over
gestrooide
fietspaden.

The complex block is a promotional banner for the Fietsersbond Routeplanner. It features a line-art illustration of two cyclists on a snowy path on the left. The right side has an orange background with white text and a logo. The logo consists of a yellow flag on a black pole inside a white circle, with the text 'Fietsersbond Routeplanner' below it. A circular callout on the right contains the text 'Plan nu je route over gestrooide fietspaden.'