

Fietsroute

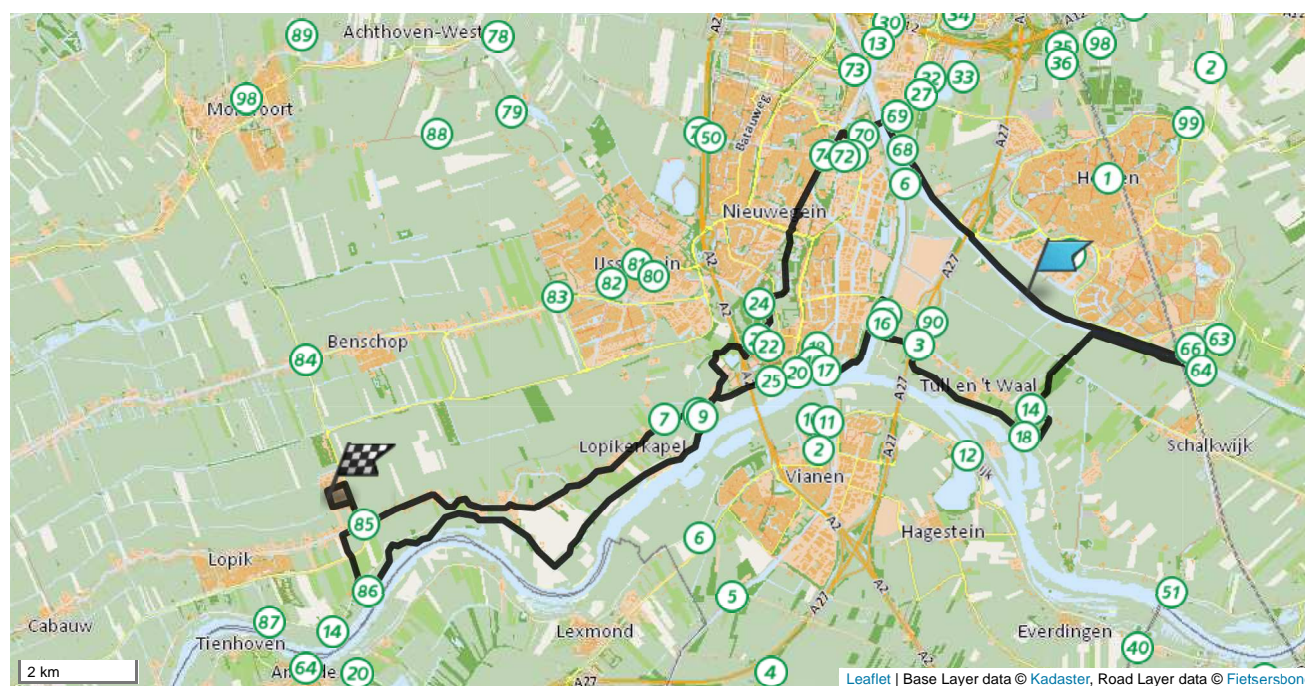
van Handelsweg in Lopik (Utrecht)
via Veerwagenweg, Houten
naar Ambachtsweg in Lopik (Utrecht)

Afstand 48.47 km
Routetype Autoluwe route

Deze route wordt u aangeboden door de Fietsersbond
 en Eneco.
routeplanner.fietsersbond.nl


































































volledige route



Start bij Handelsweg in Lopik (Utrecht) en ga zuid

1	Ga na 166 meter bij de zijstraat	linksaf	naar 1e Industrieweg	←	166 meter
2	Ga na 337 meter bij de zijstraat	rechtdoor	, naam wordt M.A. Reinaldaweg	↑	503 meter
3	Ga na 475 meter op de kruising	scherp links	naar Lopikerweg Oost	↙	978 meter
4	Ga na 1.4 km. bij de zijstraat	rechtsaf	naar Graafdijk	→	2.4 km.
5	Ga na 14 meter bij de zijstraat <i>Deze afslag is bij een weg met de volgende beschrijving: parallel aan Lopikerweg Oost.</i>	schuin links	naar fietspad Graafdijk-Kortland	↙	2.4 km.
6	Ga na 616 meter bij het kruispunt <i>Op deze weg komt u in de woonplaats Lopikerkapel.</i>	rechtdoor	, naam wordt Lopikerweg Oost	↑	3.0 km.
7	Ga na 384 meter bij de zijstraat <i>Op deze weg komt u in de woonplaats Lopik.</i>	rechtsaf	naar Kortland	→	3.4 km.
8	Ga na 35 meter bij de Y-splitsing <i>Op deze weg komt u in de woonplaats Lopikerkapel.</i>	schuin links	, naam blijft Kortland	↙	3.4 km.

9	Ga na 151 meter bij het einde <i>Op deze weg komt u in de woonplaats Lopik.</i>	schuin rechts	naar Korte Zandpad		3.6 km.
10	Ga na 316 meter op de kruising <i>Op deze weg komt u in de woonplaats Lopikerkapel.</i>	rechtdoor	, naam wordt Batuwseweg		3.9 km.
11	Ga na 1.4 km. bij de zijstraat	rechtdoor	, naam wordt Kapelsepad		5.3 km.
12	Ga na 1.9 km. bij de Y-splitsing	rechtsaf	naar fietspad		7.3 km.
13	Ga na 689 meter bij de T-splitsing <i>Op deze weg komt u in de woonplaats IJsselstein.</i>	rechtsaf	naar Lage Dijk-Zuid		7.9 km.
14	Ga na 92 meter bij de Y-splitsing	schuin links	naar Lekdijk		8.0 km.
15	Ga na 370 meter bij de zijstraat	linksaf	naar Het Klaphek		8.4 km.
16	Ga na 449 meter bij de Y-splitsing	linksaf	, naam blijft Het Klaphek		8.9 km.
17	Ga na 321 meter bij het einde	rechtsaf	naar fietspad		9.2 km.
18	Ga na 708 meter bij de T-splitsing <i>Op deze weg komt u in de woonplaats Nieuwegein. In dit routeonderdeel zit een Hindernis brede fietsen.</i>	schuin rechts	naar Parallelweg		9.9 km.
19	Ga na 174 meter bij de zijstraat	scherp links	naar Geindijk		10.1 km.
20	Ga na 182 meter bij de zijstraat	rechtdoor	, naam wordt Wilgeroos		10.2 km.
21	Ga na 530 meter op de kruising	rechtdoor	, naam wordt fietspad		10.8 km.
22	Ga na 449 meter op de kruising	rechtsaf	, naam blijft fietspad		11.2 km.
23	Ga na 567 meter bij de Y-splitsing	rechtsaf	, naam blijft fietspad		11.8 km.
24	Ga na 18 meter op de kruising	linksaf	, naam blijft fietspad		11.8 km.
25	Ga na 669 meter bij de T-splitsing	linksaf	, naam blijft fietspad		12.5 km.
26	Ga na 218 meter bij de T-splitsing	rechtsaf	, naam blijft fietspad		12.7 km.
27	Ga na 19 meter bij het einde	rechtsaf	naar Zuidstede viaduct oost		12.7 km.
28	Ga na 91 meter bij de Y-splitsing	linksaf	naar Zavelwal		12.8 km.
29	Ga na 176 meter bij de zijstraat	rechtdoor	, naam wordt fietspad		13.0 km.
30	Ga na 103 meter bij het kruispunt	linksaf	naar Vreeswijksestraatweg		13.1 km.
31	Ga na 46 meter bij de Y-splitsing	rechtdoor	, naam blijft Vreeswijksestraatweg		13.1 km.
32	Ga na 11 meter bij het kruispunt	rechtsaf	naar Herenstraat		13.1 km.
33	Ga na 1.1 km. bij de zijstraat	rechtsaf	naar Rijnhuizerbrug		14.3 km.
34	Ga na 47 meter bij het einde	schuin links	naar Rond het Fort		14.3 km.
35	Ga na 80 meter bij de zijstraat	linksaf	naar Rijnhuizenpad		14.4 km.
36	Ga na 525 meter bij de zijstraat	rechtsaf	naar Newtonbaan		14.9 km.
37	Ga na 116 meter bij de T-splitsing	linksaf	, naam blijft Newtonbaan		15.1 km.
38	Ga na 18 meter bij het kruispunt	rechtsaf	naar Noorderveldweg		15.1 km.
39	Ga na 367 meter bij het einde	rechtdoor	, naam wordt Nieuwegeinsebrug		15.5 km.
40	Ga na 401 meter bij het einde	rechtdoor	, naam wordt Ravenseveldweg		15.9 km.

41	Ga na 180 meter bij de zijstraat	linksaf	naar Overeindseweg		16.1 km.
42	Ga na 958 meter bij de Y-splitsing	schuin rechts	naar Heemsteedsekanaaldijk		17.0 km.
43	Ga na 903 meter bij de zijstraat	rechtdoor	, naam wordt Heemsteedseweg		17.9 km.
44	Ga na 1.1 km. bij de zijstraat <i>Op deze weg komt u in de woonplaats Houten.</i>	rechtdoor	, naam wordt Veerwagenweg		19.0 km.
45	Ga na 1.3 km. bij de zijstraat	rechtdoor	, naam wordt Kanaaldijk Noord		20.3 km.
46	Ga na 2.9 km. op de kruising	rechtdoor	, naam wordt Schonauwenseweg		23.2 km.
47	Ga na 257 meter bij het kruispunt	schuin links	naar oprit brug		23.4 km.
48	Ga na 138 meter bij de T-splitsing	scherp links	naar Schalkwijkseweg		23.6 km.
49	Ga na 434 meter bij de zijstraat <i>Op deze weg komt u in de woonplaats Schalkwijk.</i>	scherp links	, naam blijft Schalkwijkseweg		24.0 km.
50	Ga na 132 meter bij de T-splitsing	linksaf	naar Kanaaldijk Zuid		24.1 km.
51	Ga na 1.8 km. bij de zijstraat <i>Deze afslag is bij een ANWB-paddenstoel met Nummer 70361/001.</i>	linksaf	naar Elpad		25.9 km.
52	Ga na 1.8 km. bij de T-splitsing <i>Deze afslag is bij een ANWB-paddenstoel met Nummer 70359/001. Op deze weg komt u in de woonplaats Tull en 't Waal.</i>	scherp links	naar Waalseweg		27.7 km.
53	Ga na 332 meter bij de zijstraat	rechtsaf	, naam blijft Waalseweg		28.0 km.
54	Ga na 44 meter op de kruising	schuin rechts	naar Blasenburgseweg		28.1 km.
55	Ga na 658 meter bij de T-splitsing	schuin rechts	naar Lekdijk		28.7 km.
56	Ga na 2.0 km. bij het einde	rechtdoor	, naam wordt Lekdijk Oost		30.8 km.
57	Ga na 272 meter bij de zijstraat <i>Op deze weg komt u in de woonplaats Nieuwegein.</i>	schuin rechts	naar Eiken Pad		31.1 km.
58	Ga na 442 meter bij de T-splitsing	linksaf	naar Achterweg		31.5 km.
59	Ga na 832 meter bij de T-splitsing	rechtsaf	naar Lekdijk Oost		32.3 km.
60	Ga na 197 meter bij de 3-sprong	scherp links	naar Prinses Beatrixsluis		32.5 km.
61	Ga na 356 meter bij de Y-splitsing	schuin links	naar Voorhavendijk		32.9 km.
62	Ga na 383 meter bij de zijstraat	schuin links	, naam blijft Voorhavendijk		33.3 km.
63	Ga na 1.3 km. bij de zijstraat	rechtdoor	, naam wordt Lekstraat		34.6 km.
64	Ga na 127 meter op de kruising	rechtdoor	, naam wordt Molenstraat		34.7 km.
65	Ga na 270 meter bij de zijstraat	rechtdoor	, naam wordt Emmabrug		35.0 km.
66	Ga na 86 meter bij de T-splitsing	linksaf	naar Lekboulevard		35.0 km.
67	Ga na 1.1 km. op de kruising	schuin rechts	naar Zandveldseweg		36.1 km.
68	Ga na 397 meter bij de 3-sprong	rechtsaf	naar Lekbrug West		36.5 km.
69	Ga na 29 meter bij de T-splitsing	linksaf	naar Zandveldseweg		36.5 km.
70	Ga na 46 meter bij het einde	rechtdoor	, naam wordt Lekdijk West		36.6 km.
71	Ga na 136 meter bij de zijstraat <i>Op deze weg komt u in de woonplaats IJsselstein.</i>	rechtdoor	, naam wordt Lekdijk		36.7 km.

72	Ga na 1.3 km. bij het einde	rechtdoor	, naam wordt Lekdijk Oost	↑	38.1 km.
73	Ga na 7.6 km. bij de zijstraat <i>Op deze weg komt u in de woonplaats Jaarsveld.</i>	rechtsaf	naar S L van Alterenlaan	➔	45.6 km.
74	Ga na 256 meter bij de T-splitsing	rechtsaf	, naam blijft S L van Alterenlaan	➔	45.9 km.
75	Ga na 916 meter bij de T-splitsing <i>Op deze weg komt u in de woonplaats Lopik.</i>	rechtsaf	naar Lopikerweg Oost	➔	46.8 km.
76	Ga na 355 meter op de kruising	schuin links	naar M.A. Reinaldaweg	↙	47.2 km.
77	Ga na 475 meter bij de zijstraat	rechtsaf	naar 2e Industrieweg	➔	47.6 km.
78	Ga na 329 meter bij het einde	linksaf	naar 3e Industrieweg	➔	48.0 km.
79	Ga na 324 meter bij de zijstraat	linksaf	naar Ambachtsweg	➔	48.3 km.
80	Ga na 151 meter bij de T-splitsing	rechtsaf	, naam blijft Ambachtsweg	➔	48.5 km.
81	Kom na 15 meter bij het eindpunt van uw route				48.5 km.

Deze route online bekijken

Scan de onderstaande qr-code met uw mobiele telefoon



Nooit meer glibberen!
Met de **Fietsersbond Routeplanner**

Plan nu je route over gestrooide fietspaden.

Fietsersbond Routeplanner